

ACTIVIDADES

EN

ZONAS

AÑO 1.998

C. D. MEFISTO - ASTURIAS

MEMORIA DE ACTIVIDADES MEFISTO-98

- Picos de Europa: (17 días).

. Sierra Moruña - Collao Cebeo - Següenco (Sierra de Covadonga).

- . Pozo de la Jeluera de Valluengo (DT= 293 m. DV= -47 m.) en exploración.
- . Pozo de las Chovas (DV= -38 m. aprox.)
- . Cueva del Prao (DT= 59 m. DV=-15 m.) en exploración.
- . Pozo de Vizcalluenga (DV= -38 m.) en exploración.
- . Pozo Santo (DV= -40 m.)
- . Pozo Retumbo (DV= -24 m.) en exploración.
- . Pozo Retumbo II (DV= -20 m.)
- . Localización de varias cavidades.

- . Continuación de las exploraciones en el Sistema del Burdio-La Peña (1.585 m., -140 m.).
- . Localización de cavidades en el Pico Las Vidriosas y zona superior al Sistema del Burdio-La Peña.

- Cuevas del Sidrón: (Desarrollo Total 3.226 m.) (3 días).

Exploración y búsqueda de nuevas galerías y colaboración con la Universidad de Oviedo y Consejería de Cultura.

- Concejo de Amieva: Prospección en busca de cavidades (1 día).

- Cursillo a nuevos socios y visitas a cavidades de 5 días de duración con diversas actividades en Sistema de Vegalonga, Sumidorio del Fondadal, Pozos de los Montes Oscuros y Cueva del Tinganón.

- Actividades F.A.S.E / C.A.D.E. (14 días).

Participación en el campamento anual de Picos de Europa - Peña Castil.

- Prácticas en Exteriores y de Topografía: (9 días).

Días de actividad en trabajos de Zona.....	21
" " " " en Cursillos a nuevos socios / visitas a cavidades.....	5
" " " " en actividades F.A.S.E / C.A.D.E	14
" " " " en Descenso de Cañones.....	1
" " " " en prácticas en exteriores / Topografía	9
 Total días de actividad	 50

CLUB DEPORTIVO MEFISTO

RESUMEN DE ACTIVIDADES 1.998

Se continuaron los trabajos de exploración en la Sierra de Covadonga: sector Següenco - Sierra Moruña - Coliao Cebeo - Dobra; se exploraron 10 cavidades algunas de las cuales continúan en exploración, destacando el Pozo de la Jelquera de Valluengo (DT=293 m., DV=-47 m.) y los pozos de Las Chovas, Vizcalluenga y Santo con una profundidad entre -38 y -40 m. Dentro de la zona Pelabarda - Pomperi - Pico las Vidriosas - Junjumia del Macizo Occidental de Picos, se prosiguió el trabajo en el sistema del Burdio - La Peña, con la búsqueda de nuevas galerías y se localizaron nuevas cavidades en la parte superior de la zona.

Por otra parte prosiguió la exploración de nuevas galerías de la Cueva del Sidrón (Piloña) actuando como guías en la cavidad para la Universidad de Oviedo y la Consejería de Cultura. Se colaboró con el C.A.D.E. en la campaña de Picos en Peña Castil. Además se realizó un cursillo a nuevos socios de 5 días de duración con visitas a diversas cavidades asturianas: Sumidorio del Fondadal, Sistema de Vegalonga, Cueva del Tinganón y Pozos de los Montes Oscuros.

ACTIVIDADES EN ZONAS C. D. MEFISTO AÑO 1.998

- Picos de Europa:

. Sector Sierra Moruña - Collao Cebeo - Següenco (Sierra de Covadonga).

Cavidad	D. Total	Desnivel
Pozo de la Jelguera de Valluengo	293 m.	-47 m. en exploración.
Pozo de las Chovas		-38 m.
Cueva del Jul Carabo	59 m.	-15 m. en exploración.
Pozo de Vizcalluenga		-38 m. en exploración.
Pozo Santo		-40 m.
Pozo Retumbo		-24 m. en exploración.
Pozo Retumbo II		-20 m.
Localización de varios abrigos y cavidades.		

. Sector Llanos del Burdio - Pico Las Vidriosas.

Localización de cavidades en el Pico Las Vidriosas y zona superior al Sistema del Burdio - La Peña . (1.585 m., -140 m.), exploraciones dentro de dicha cavidad en busca de nuevas cavidades.

- Concejo de Amieva:

Prospección en busca de nuevas cavidades en la Sierra de Amieva.

- Cuevas del Sidrón:

Exploración en búsqueda de nuevas galerías en las Cuevas del Sidrón (3.226 m.) y colaboración con la Universidad de Oviedo y Consejería de Cultura.

PICOS DE EUROPA

(M. OCCIDENTAL - PICOS DE EUROPA)

AÑO 1.998

C. D. MEFISTO - ASTURIAS

Macizo Occidental de Picos de Europa:

Sector Llanos del Burdío - Pico Las Vidriosas:

En esta zona del Macizo Occidental de Picos de Europa se continuó con las exploraciones dentro del Sistema del Burdío - La Peña (1.585 m., -140 m.) en busca de nuevas galerías o ventanas superiores que permitan acceder a zonas desconocidas dentro de la cavidad, paralelamente se recorre la parte superior de la zona intentando localizar entradas superiores al sistema.

Localización de cavidades en el Pico Las Vidriosas y zona superior al Sistema del Burdío-La Peña.

Sector Sierra Moruña - Collao Cebeo - Dobra (Sierra de Covadonga):

A finales del año 1.996 el C. D. Mefisto inició las exploraciones en este sector de la Sierra de Covadonga, situado en su límite con el río Dobra. Durante la campaña de 1.998 el estudio de esta zona ha sido el principal objetivo del Club, localizando y explorando total o parcialmente 7 cavidades situadas la mayoría de ellas en los Puertos de Cangas y la zona del Picachón - Fuente Mojra. Entre las cavidades exploradas destaca el **Pozo de la Jelguera de Valluengo** con 293 m. de recorrido y -47 m. de profundidad y los pozos de la Chovas, Vizcalluenga y Pozo Santo con una profundidad comprendida entre -38 m. a -40 m.

SITUACIÓN:

Esta zona de exploración está situada en el extremo Noroeste de la Sierra de Covadonga y sus límites son el pueblo de Següenco, el Pico Cuadrabuelo y el Collao Cebeo por el Norte, el cañón del río Dobra limita la zona por el Sur. La altitud de la zona varía desde los escasos 600 m. del Picachón y los alrededores de Següenco, a los 950 m. de altitud máxima en los Puertos de Cangas.

GEOLOGÍA:

Las rocas predominantes de la zona son las calizas negras laminadas y calizas grises (Calizas de Montaña) junto con las calizas masivas blancas (Caliza de Picos), existiendo también en el extremo Noroeste, algunas bandas intercaladas de cuarcitas (Formación Barrios).

Las cavidades exploradas durante esta campaña han sido las siguientes:

CAVIDAD	DESARROLLO	PROFUNDIDAD	
1 - Pozo de la Jelguera de Valluengo	293 m.	-47 m.	en exploración
2 - Cueva de Jul Carabo	59 m.	-15 m.	en exploración
3 - Pozo las Chovas		-38 m.	
4 - Pozo de Vizcalluenga		-38 m.	en exploración
5 - Pozo Santo		-40 m.	
6 - Pozo Retumbo		-24 m.	en exploración
7 - Pozo Retumbo II		-20 m.	
- Localización de varios abrigos y cavidades			

POZO DE LA JELGUERA DE VALLUENGO.

SEGÜENCO (SIERRA DE COVADONGA).

X= 330.000 Y= 4795.300 Z= 785 m. Hoja nº 55, Amieva

DESARROLLO TOTAL = 293 m.

DESNIVEL = -47 m.

LOCALIZACIÓN:

Desde el pueblo de Següenco seguimos una pista que nos lleva hasta los Pallares donde dejaremos el coche; a partir de aquí seguimos el camino de Collao Cebeo hasta un collado con cabañas (altitud 708 m.) donde nos desviamos a la derecha hasta otro pequeño grupo de cabañas y tras pasar éstas seguimos ascendiendo por una senda menos visible. El pozo se encuentra a la derecha, junto al mismo camino, nada más salir de una zona de helechos y en la base de un pequeño saliente de roca; aunque no es muy fácil de localizar.

DESCRIPCIÓN:

La entrada del pozo es una cómoda galería que conecta enseguida con la cabecera del P.21, que posee una ventana situada a la mitad del descenso; la base del pozo es una sala de gran tamaño (32x18 m.) con algunas formaciones estalagmíticas de tamaño apreciable y varias continuaciones en sus extremos. En el techo de esta sala se puede observar un lenar de bóveda y algunos grupos de estalactitas.

Al Sureste y en la parte más baja de la sala, un destrepe o una gatera entre bloques nos llevan a una sala de techo bajo con una colada ascendente que termina a los pocos metros; en la misma sala un R.5 conecta con una pequeña sala con mucho barro que es el punto más profundo de la cavidad (-47 m.).

Al Noreste una corta galería ascendente, con suelo de bloques inestables, acaba en una pequeña sala con una colada, detrás de la cual existe una pequeña gatera impenetrable entre un caos de bloques inestables.

Al Sur de la sala y detrás de un grupo de formaciones y un gran bloque, un destrepe nos lleva a unas pequeñas gateras impenetrables entre bloques y coladas estalagmíticas.

Al Noroeste de la sala y detrás de un grupo de estalagmitas, parte una pequeña galería que enseguida se convierte en una gatera entre bloques que finaliza a los pocos metros en un paso impenetrable.

Al Este de la sala y después de ascender por un caos de bloques hasta el techo de la sala llegamos a un R.3 ascendente que nos da acceso a una pequeña galería de 30 m. de recorrido, a los pocos metros llegamos a una sala de bloques grandes e inestables, a continuación de esta sala la galería continúa estrechándose progresivamente hasta finalizar en una sala de reducidas dimensiones con un gour; justo antes de llegar a esta pequeña sala, existe a la izquierda un nuevo paso impenetrable.

Ficha Técnica:

Pozo 21m.		
Cabecera:	1 spit de reaseguro	
	2 spits de cabecera	
1º Fraccionamiento	1 spit en colada	a 12 m. de cabecera
2º Fraccionamiento	1 spit	a 14 m. de cabecera

CUEVA DE JUL CARABO.

SEGÜENCO (SIERRA DE COVADONGA).

X= 330.060 Y= 4795.425 Z= 750 m. Hoja nº 55, Amieva

DESARROLLO TOTAL = 59 m.

DESNIVEL = -15 m.

LOCALIZACIÓN:

Desde el pueblo de Següenco seguimos una pista que nos lleva hasta los Paliars donde dejaremos el coche; a partir de aquí seguimos el camino de Collao Cebeo hasta un collado con cabañas (altitud 708 m.) donde nos desviamos a la derecha hasta otro pequeño grupo de cabañas y tras pasar éstas y antes de que la senda vuelva a ascender saltamos la cerca de piedra que nos separa de un prado limitado en su izquierda por una pared rocosa, en la base de la cual se encuentra la cueva, la cavidad se encuentra 35 metros por debajo del pozo de la Jelguera de Valluengo.

DESCRIPCIÓN:

La entrada es una rampa descendente con bloques que conecta con una galería; al Noreste de la galería existe un pequeño y estrecho sector, repleto de restos de animales, que comunica con el exterior por dos estrechas gateras y un pozo de 6 m. ascendente.

La galería de sección estrecha y techo alto se desarrolla en dirección Suroeste durante 25 m. aproximadamente y después de descender un resalte de 4 m. finaliza en una pequeña sala; justo antes de descender el resalte se aprecia una ventana estrecha a 3 metros de altura sobre el suelo, aún pendiente de explorar.

POZO DE LAS CHOVAS.

SEGÜENCO (SIERRA DE COVADONGA).

DESNIVEL = -38 m.

LOCALIZACIÓN:

El pozo se encuentra muy cercano a las dos cavidades descritas anteriormente; para acceder a él y situados en el Pozo de la Jelguera de Valluengo, ascendemos la ladera del Pico 948 m. situado en dirección Noreste hacia una pequeña mata de vegetación que resalta entre el resto del entorno, en las proximidades de ésta se encuentra el Pozo de las Chovas.

DESCRIPCIÓN:

La cavidad es un pozo directo de 38 m. de desnivel con algunas repisas intermedias y sin continuación en su fondo.

POZO DE VIZCALLUENGA.

SEGÜENCO (SIERRA DE COVADONGA).

X= 311.000 Y= 4794.640 Z= 765 m. Hoja nº 55, Amieva

DESNIVEL = -38 m. (En exploración)

El pozo está situado en el lateral de una pequeña depresión situada justo al borde del cañón del río Dobra y por debajo de un grupo de cabañas. La boca del pozo se encuentra en la ladera Este, entre un pequeño grupo de rocas y su boca es muy pequeña y difícil de localizar.

La entrada del pozo es estrecha y se mantiene así durante los 5 primeros metros, hasta alcanzar una pequeña repisa de barro; a partir de aquí aumenta la anchura del pozo que alcanza los 8 metros en algunos puntos. A los 25 m. de profundidad el pozo se divide en dos ramales, de los que solo se ha descendido uno hasta el momento. El ramal descendido se estrecha progresivamente y finaliza en dos P.4 paralelos que se comunican en su fondo repleto de basuras y restos de animales, siendo la profundidad de este punto de -38 m.

POZO SANTO.

SEGÜENCO (SIERRA DE COVADONGA).

DESNIVEL = -40 m.

Es un pozo directo de 40 m. de profundidad con varios fraccionamientos intermedios que finaliza en una rampa de bloques; una trepada cerca de la base nos lleva de nuevo a través de un pequeño pozo estrecho al punto mas bajo de la rampa de bloques.

POZO RETUMBO.

SEGÜENCO (SIERRA DE COVADONGA).

DESNIVEL = -24 m. (En exploración)

En el pueblo de Següenco seguimos la pista que nos lleva a los Pallares pasando por la zona del Picachón-Fuente Mojora y al poco de seguirla llegamos a una pequeña explanada a mano derecha donde dejamos el coche. A continuación seguimos caminado unos 30 o 50 m. por la pista hasta llegar a ver un par de pequeñas cabañas a nuestra izquierda, el pozo se encuentra algo más adelante y muy cerca de la pista, pero es muy difícil de localizar ya que su boca es muy pequeña y está tapada por piedras.

El pozo de entrada de unos 24 m. de longitud, tiene una boca muy estrecha y tiene varias repisas intermedias; en su base y después de descender una rampa llegamos a una galería activa que se bifurca más adelante en una galería ascendente y un meandro activo descendente que se estrecha progresivamente.

El pozo de entrada está repleto de restos animales en avanzado estado de descomposición, por lo que se ha decidido posponer su exploración para más adelante.

POZO RETUMBO II.

SEGÜENCO (SIERRA DE COVADONGA).

DESNIVEL = -20 m. (En exploración)

En el pueblo de Següenco seguimos la pista que nos lleva a los Pallares pasando por la zona del Picachón-Fuente Mojora y al poco de seguirla llegamos a una pequeña explanada a mano derecha donde dejamos el coche. El pozo se encuentra en la dolina situada junto a la explanada, en su borde más extremo y escarpado y oculta detrás de un grupo de avellanos.

El pozo de entrada, estrecho y de 8 m. de profundidad acaba en una pequeña sala. en uno de los extremos de esta se abre un pozo de 12 m. en cuya base se encuentra el final de pozo; una pequeña repisa hacia la mitad del pozo nos permite bajar uno pozo paralelo por el que alcanzamos una profundidad algo menor. En la base de este pozo también existen algunos restos animales.

ABRIGOS II, III y IV.

SEGÜENCO (SIERRA DE COVADONGA).

Son pequeños abrigos situados en la zona del Picachón, el nº IV el más amplio de todos se encuentra relativamente cercano al Pozo Retumbo y más alto que éste en el margen derecho de la carretera junto a 3 árboles y cerca de la cresta rocosa; posee una entrada descendente en la base de un pequeño resalte rocoso.

CANGAS DE ONÍS 2 KM

NIEVA 19 KM

SOTO DE CANGAS 1 KM

24

25

26

27

28

29

30

31

32

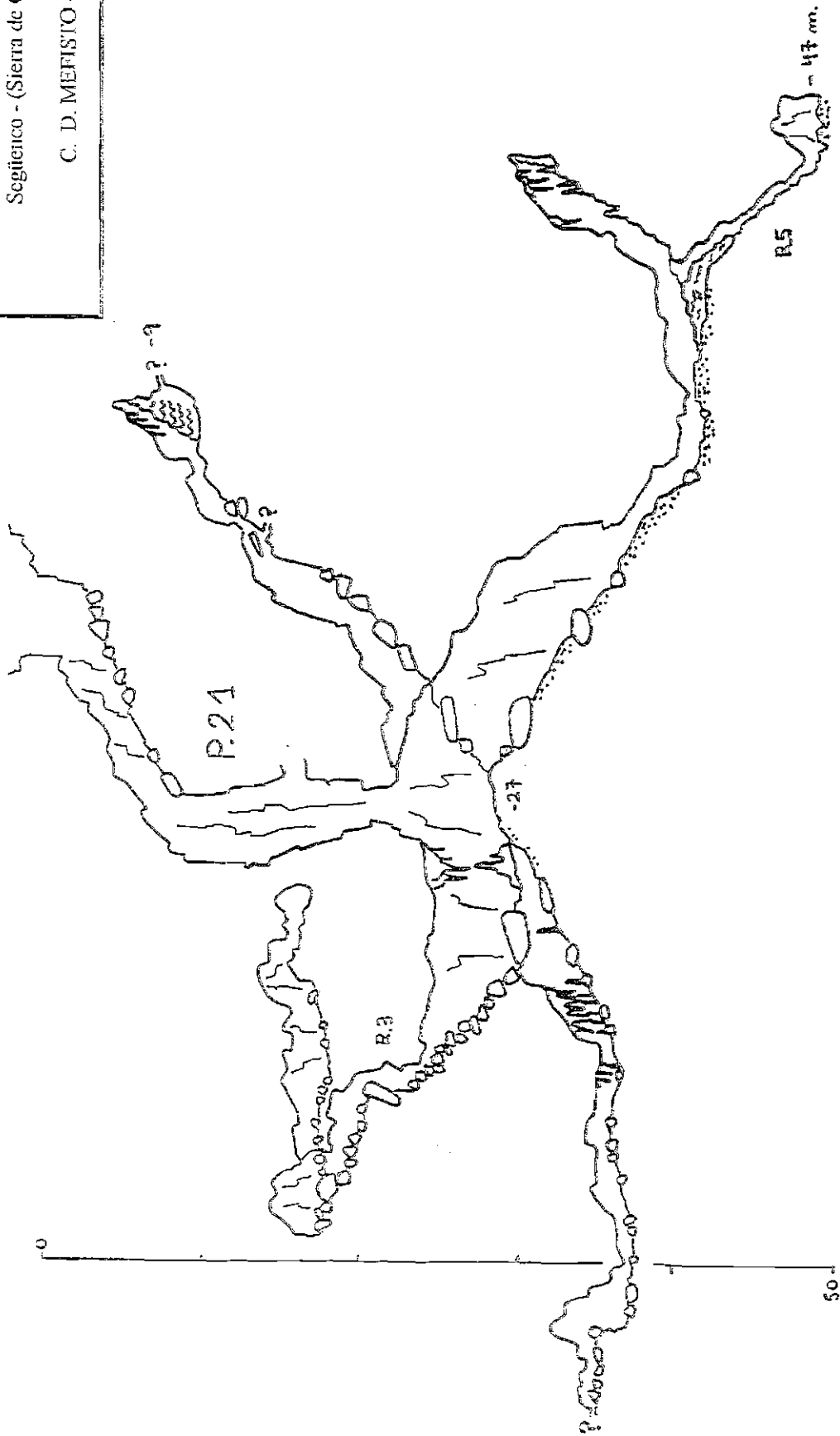
33

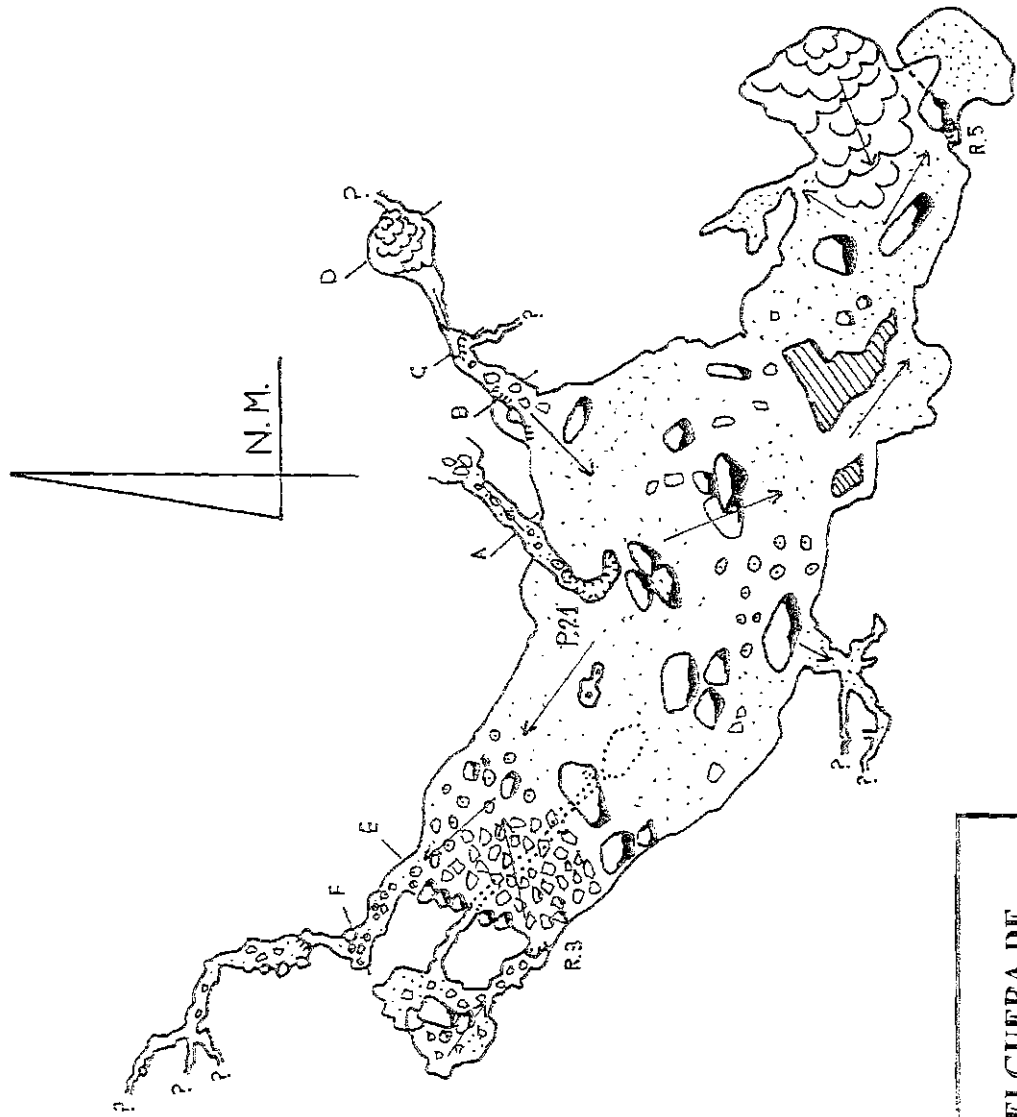



**POZO DE LA JELGUERA DE
VALLUENGO**

Següenco - (Sierra de Covadonga)

C. D. MEFISTO - 1.998



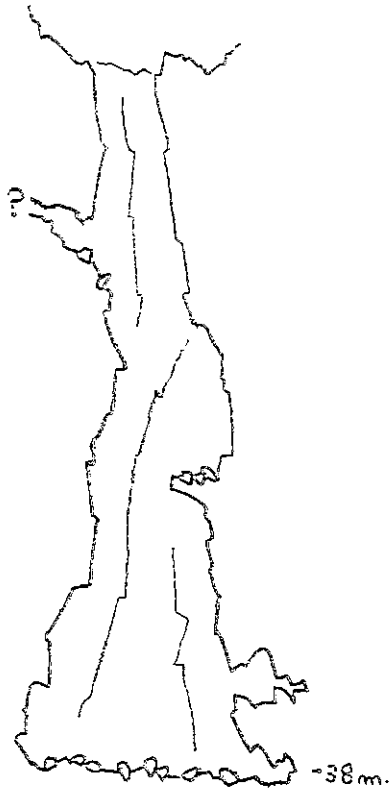


**POCO DE LA JELGUERA DE
VALLUENGO**
Segitenco - (Sierra de Covadonga)

C. D. MEFISTO - 1.998

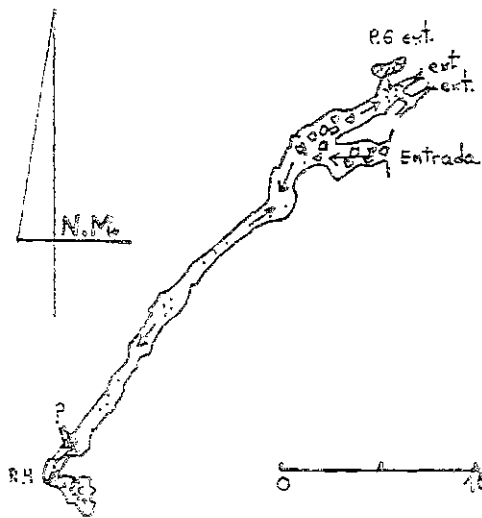
POZO LAS CHOVAS
Següenco - (Sierra de Covadonga)

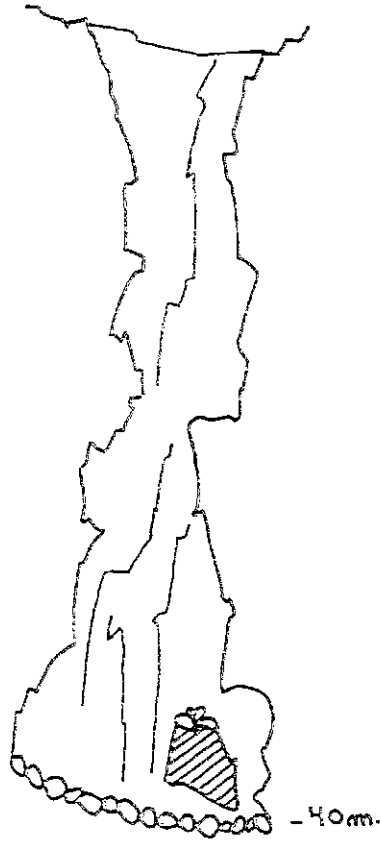
C. D. MEFISTO - 1.998



CUEVA DE JUL CARABO
Següenco - (Sierra de Covadonga)

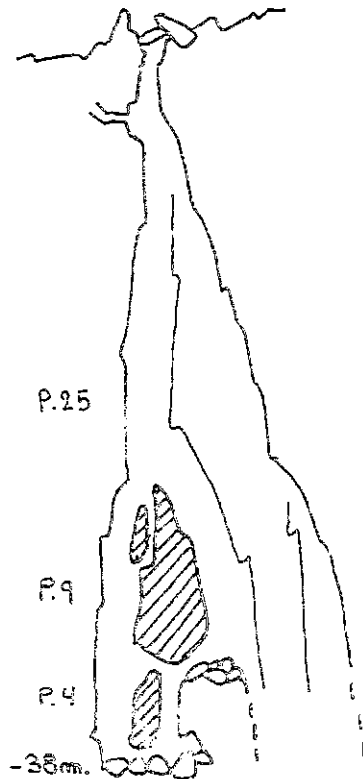
C. D. MEFISTO - 1.998





POZO SANTO
Següenco - (Sierra de Covadonga)

C. D. MEFISTO - 1.998

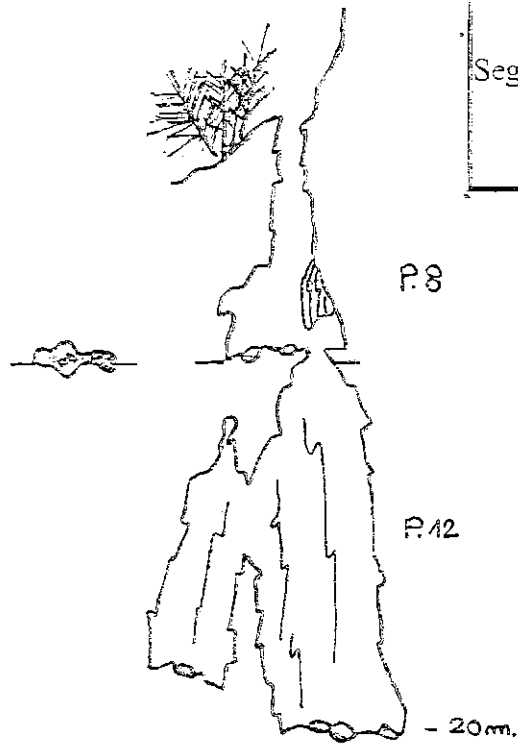


POZO DE VIZCALLUENGA
Següenco - (Sierra de Covadonga)

C. D. MEFISTO - 1.998

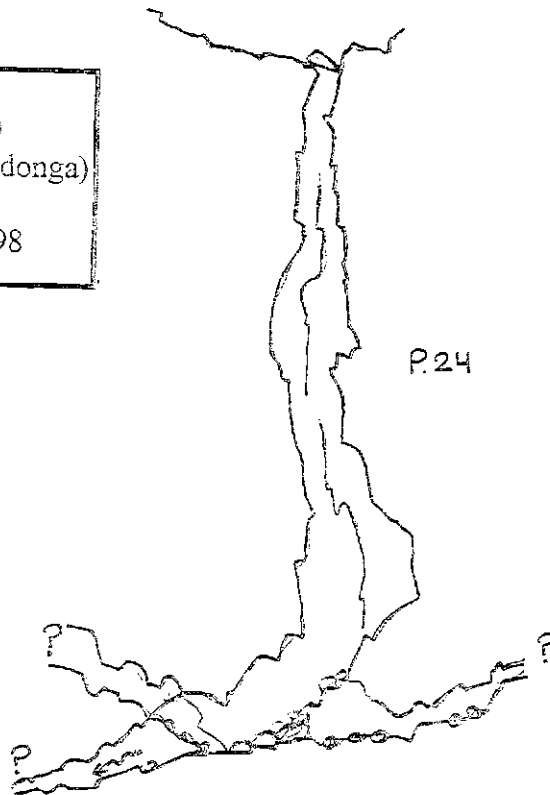
POZO RETUMBO II
Següenco - (Sierra de Covadonga)

C. D. MEFISTO - 1.998



POZO RETUMBO
Següenco - (Sierra de Covadonga)

C. D. MEFISTO - 1.998



CROQUIS